



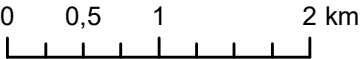


Regionale Infrastruktur

-  Gebiet für Standorte für regionalbedeutsame Photovolataikanlagen (PS 4.7.3 (1) Z)
-  Gebiet für Standorte für regionalbedeutsame Photovolataikanlagen ≤ 3 ha (PS 4.7.3 (1) Z)

Verwaltungsgrenze

-  Regionsgrenze
-  Gemeindegrenze



Maßstab der Raumnutzungskarte 1:50.000  
(1 mm der Karte entspricht 50 m der Natur)  
Datengrundlage: Geodaten © Landesamt für Geoinformation und Landentwicklung Baden-Württemberg  
(www.lgl-bw.de) AZ 2851.9-1/19, © BKG, TopPlusOpen GeoBasis-DE